Portes du Soleil

CARTE / MAP

VTT ÉLECTRIQUE 2020

ELECTRIC MTB MAP

RÉGION DENTS DU MIDI



Abondance, Avoriaz 1800, Châtel, La Chapelle d'Abondance, Les Gets, Montriond, Morzine-Avoriaz, Saint-Jean-d'Aulps

Champéry, Morgins, Torgon, Val-d'Illiez-Les Crosets-Champoussin

PARTENAIRE DU RÉSEAU E-BIKE BOSCH



App Portes du Soleil Summer

MÉTÉO
WEATHER FORECAST

EN DIRECT
par webcam sur
www.portesdusoleil.com

France :
www.meteofrance.com

Suisse :
www.meteosuisse.ch

SECOURS
RESCUE SERVICES

EN CAS D'URGENCE, COMPOSEZ LE

112
DEPUIS LA FRANCE

144
DEPUIS LA SUISSE

In case of emergency, call **112** from France and **144** from Switzerland.

5e ÉDITION

PASS' PORTES DU Soleil MTB

epowered by BOSCH

28.29.30 AOÛT 2020

GRATUIT pour les -5 ans

MULTI PASS

TOUT L'ÉTÉ, 60 ACTIVITÉS À VOLONTÉ AVEC LA CARTE MULTI PASS

Portes du Soleil | Sous réserve de participation, disponibilité, horaires et dates d'ouverture des prestataires, selon les conditions en vigueur.

VACHERESSE
LA FORCLAZ
BONNEVAUX
LA BAUME
LE BIOT
SEYTROUX
SAINT JEAN D'AULPS
FRANCE
ESSERT-ROMAND
LA CÔTE D'ARBROZ
Le Roc d'Enfer 2243 m
Mont Chéry
Mont Caly 1498 m
LES GETS
MONTRIOND
LES LINDARETS
LA CHAPELLE-D'ABONDANCE
ABONDANCE
AVORIAZ
MORZINE
CHÂTEL
TORGON
MORGINS
TROISTORRENTS
CHAMPOUSSIN
VAL-D'ILLIEZ
CHAMPÉRY
LES CROSETS

Fracette 1350m
Le Linleu 2093 m
Col de Conche 1798 m
Mont Chauffé 2093 m
Recon 1420 m
Plan du Croix 1200 m
La Poneresse 1280
Parking du Crêt Béni
Le Morclan 1970 m
Le Rocher Savoyard
La Plaine Joux 1410 m
Montagne de Perthuis
Charmy l'Adroit 990 m
Chapelle St-Théodule 1326 m
Mont de Grange 2432 m
Très les Pierres 1160 m
Pas de Morgins 1369 m
Bec du Corbeau 1991 m
Portes de Culet 1787 m
Saint-Guérin 1172 m
Lac des Plagnes
Lenlevay
Pic de la Corne 2084 m
Pointe de Midi 1839 m
Tête du Linga 2146 m
Roc de Tavaneuse 2156 m
Pointe d'Entre Deux Pertuis 2176 m
Pointe de la Chavache 2080 m
Chalet de Lens 1576 m
Pré la Joux 1300 m
Pointe de Nantaux 2170 m
Col de Bassachaux 1777 m
Chalet de Plaine Dranse 1640 m
Tête du Géant 2228 m
Pointe de Chésery ou de Bécret 2251 m
Col des Portes du Soleil 1950 m
Lac de Montriond
Lac d'Avoriaz
Pointe de Vorlaz 2346 m
Pointe de Chavanette 2219 m
Les Hauts Forts 2474 m
Pointe de Ressachaux 2173 m
Croix de Culet 1962
1055 Grand Paradis
1498 Refuges de Barmaz
Dents
Lac de Joux Plane
Pointe de Nyon 2019 m
Pointe d'Angolon 2090 m
Pointe de Chamossière 1889 m
Col du Ranfolly 1656 m
Le Pléney 1538 m
Lac des Mines d'Or
Lac de Vallon
Lac du Jotty
Dranse
Dranse d'Abondance

TS du Tronchey
TS des Chavannes
TS de la Foilleuse
TS Pierres Longue
TS des Rochassons
TS Chaux Fleurie
TS des Lindarets
TS Mossettes France
TS Mossettes Suisse
TS de Seraussaix
TS de Zore
TS Super Morzine
TPH Prodains Express
TPH Croix de Culet
TC de Super Chatel
TC du Pleney
TC du Mt Chéry
TS des Nauchets
Vallée des Ardoisières

N
1 km

Portes du Soleil - Conception : J'articule - Crédit photo : Dom Daher

PARTENAIRES DES PORTES DU SOLEIL
BOSCH Des technologies pour la vie
Interreg France - Suisse

OFFICES DE TOURISME ET SOCIÉTÉS DE REMONTÉES MÉCANIQUES
TOURIST OFFICES AND LIFT COMPANIES

		REMONTÉES MÉCANIQUES	OFFICES DE TOURISME
Abondance	www.abondance-tourisme.com	+33 (0)4 50 73 76 87	+33 (0)4 50 73 02 90
Avoriaz 1800	www.avoriaz.com	+33 (0)4 50 74 02 15	+33 (0)4 50 74 02 11
Châtel	www.chatel.com	+33 (0)4 50 73 34 24	+33 (0)4 50 73 22 44
La Chapelle d'Abondance	www.lachapelledabondance-tourisme.com	+33 (0)4 50 73 50 16	+33 (0)4 50 73 51 41
Les Gets	www.lesgets.com	+33 (0)4 50 75 80 99	+33 (0)4 50 74 74 74
Montriond	www.valleedaulps.com	+33 (0)4 50 74 02 15	+33 (0)4 50 79 12 81
Morzine-Avoriaz	www.morzine-avoriaz.com	+33 (0)4 50 79 00 38	+33 (0)4 50 74 72 72
Saint-Jean-d'Aulps	www.valleedaulps.com	+33 (0)4 50 79 61 24	+33 (0)4 50 79 65 09
Champéry	www.regiondentsdumidi.ch	+41 (0)24 479 02 00	+41 (0)24 479 05 50
Morgins	www.regiondentsdumidi.ch	+41 (0)24 476 80 00	+41 (0)24 477 23 61
Torgon	www.torgon.ch	+41 (0)24 481 20 49	+41 (0)24 481 31 31
Val-d'Illiez Les Crosets - champoussin	www.regiondentsdumidi.ch	+41 (0)24 479 02 00	+41 (0)24 477 20 77

Sous réserve d'horaires et d'ouvertures des remontées mécaniques.
Informations disponibles sur l'application Portes du Soleil Summer ou sur chaque site de remontée mécanique.

De la France vers la Suisse : 0041 + 9 chiffres sans le 0 / De la Suisse vers la France : 0033 + 9 chiffres sans le 0

LES ÉVÉNEMENTS VÉLOS DE L'ÉTÉ 2020
BIKE EVENTS CALENDAR 2020

Cyclosportive
Morzine, Haut-Chablais

Adopte un col à Morzine
Morzine, col de Joux Plane

La grimpée cycliste
Morzine-Avoriaz

Bike & Sound festival
Champéry

Retrouvez toutes les informations de ces événements sur
www.morzine-avoriaz.com
www.avoriaz.com
www.regiondentsdumidi.ch

AOÛT

Cyclosportive Châtel-Chablais-Léman-Race
Châtel - 15 et 16 août

Pass'Portes du Soleil MTB
Domaine des Portes du Soleil
28 au 30 août

Le Raid du Val d'Illiez
Région Dents du Midi
30 août

SEPTEMBRE

Les Gets is Back : Coupe du Monde Mountain Bike Mercedes-Benz UCI
Les Gets - 18 au 20 septembre

OCTOBRE

La Braye Challenge
Champéry - 7 octobre

PARCOURS **VTTe**

1 CHAMPÉRY (14,5 km) — 690 m



2 CHAMPÉRY (17,5 km) — 925 m



3 CHAMPÉRY (6 km) — 358 m

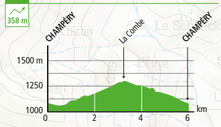

4 CHAMPOUSSIN-CHAMPÉRY (13,5 km) — 427 m

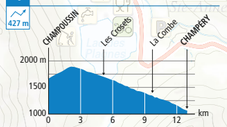

5 MORGINS (10,5 km) — 441 m



6 MORGINS (24 km) — 980 m



8 GRAND8 CHAMPÉRY-MORGINS (44,5 km) — 2145 m

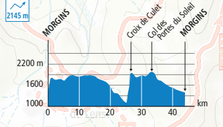

24 MORGINS (14 km) — 732 m

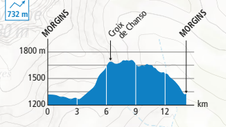

37 LES CROSETS - LES LINDARETS (20 km) — 1083 m



BOSCH
Des technologies pour la vie
uphillflow
bosch-ebike.fr

LOCATION DE VÉLOS ÉLECTRIQUES
EBIKE RENTAL

Champéry - Bikeshop Scott
+41 (0)79 916 43 52

Champoussin - e-Bike
+41 (0)24 477 26 82

Morgins - Bike Pro shop Snowline
+41 (0)24 477 29 06

Morgins - RS Equipement
+41 (0)24 477 13 24

Châtel - Mountain Ride Cédric Mésière
+33 (0)4 50 73 58 58

Avoriaz 1800 - e-VTT shop Matra
+33 (0)4 50 74 02 11

Avoriaz 1800 - Intersport
+33 (0)4 50 74 13 73

Avoriaz 1800 - École MCF Maison de la montagne
+33 (0)6 95 02 75 35

Avoriaz 1800 - École Évolution 2 magasins Absolut-sport
+33 (0)4 50 74 16 82

Avoriaz 1800 - École Rustine
+33 (0)6 14 52 41 82

LÉGENDE
EBIKE RENTAL

- Location de vélo / *Bike Renting*
- Borne recharge VTT intérieure / *Indoor charging station*
- Borne recharge VTT extérieure / *Outdoor charging station*
- Pied d'atelier mécanique vélo (libre service) / *Bike workshop (free access)*
- Office de Tourisme / *Tourist Office*
- Point d'eau / *Water Point*
- Restauration / *Food stop*
- Parking / *Car Park*
- Cascade / *Waterfall*
- Gîte ou refuge / *Mountain hut*
- Camping / *Camp site*
- Webcam / *Webcam*
- Point de vue remarquable / *Remarkable view*
- Facile / *Easy*
- Moyen / *Medium*
- Difficile / *Hard*
- Très difficile / *Expert*
- Remontée mécanique / *Mountain lift* — **Forfait obligatoire** / *Mandatory Lift pass*
- Variante / *Alternative*

N
1 km
1 : 37 000